

ОПИСАНИЕ МЕСТОПОЛОЖЕНИЯ ГРАНИЦ

Публичный сервитут для размещения объекта «Строительство газопровода высокого давления от ГРС Горбатовка до существующих потребителей г. Нижний Новгород Нижегородской области», адрес (местоположение) объекта: Нижегородская область городской округ город Дзержинск.

(наименование объекта, местоположение границ которого описано (далее - объект))






Раздел 1

Сведения об объекте		
№ п/п	Характеристики объекта	Описание характеристик
1	2	3
1	Местоположение объекта	Нижегородская область
2	Площадь объекта ± величина погрешности определения площади (Р ± ΔР)	79 895 м ² ± 1 м ²
3	Иные характеристики объекта	Вид объекта по документу: Публичный сервитут для размещения объекта «Строительство газопровода высокого давления от ГРС Горбатовка до существующих потребителей г. Нижний Новгород Нижегородской области», адрес (местоположение) объекта: Нижегородская область городской округ город Дзержинск.

Схема расположения границ публичного сервитута

Условные обозначения:


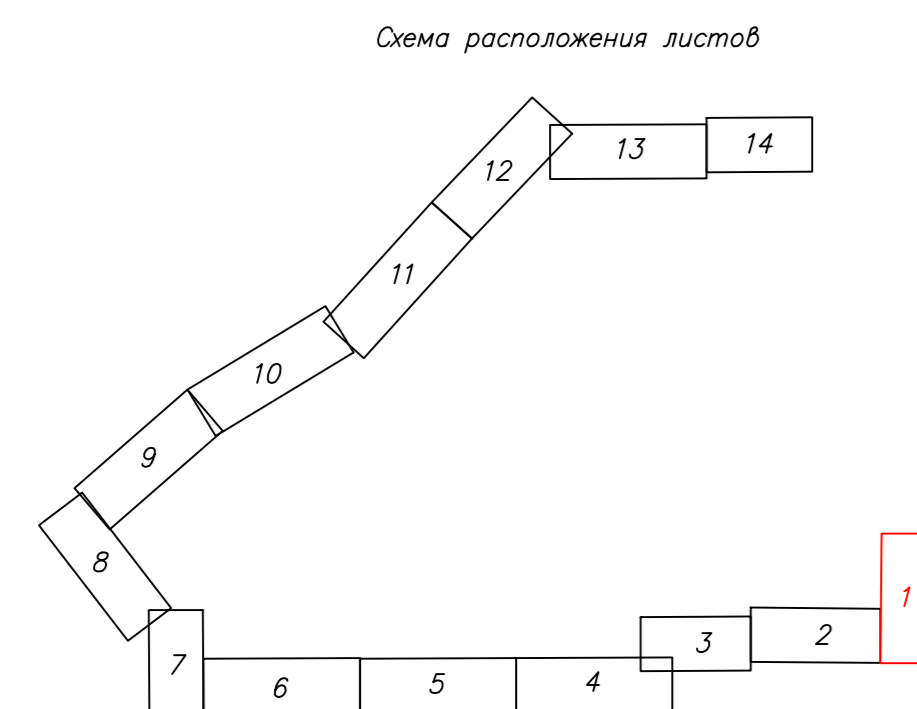
52:17:0080401 – граница и номер кадастрового квартала

-  – проектная граница установления публичного сервитута
-  – трасса проектируемого газопровода
-  – обозначение земельных участков учтенных в ЕГРН
-  – граница городского округа
-  – характерная точка границы публичного сервитута

Линия сводки с листом 2



г. Нижний Новгород

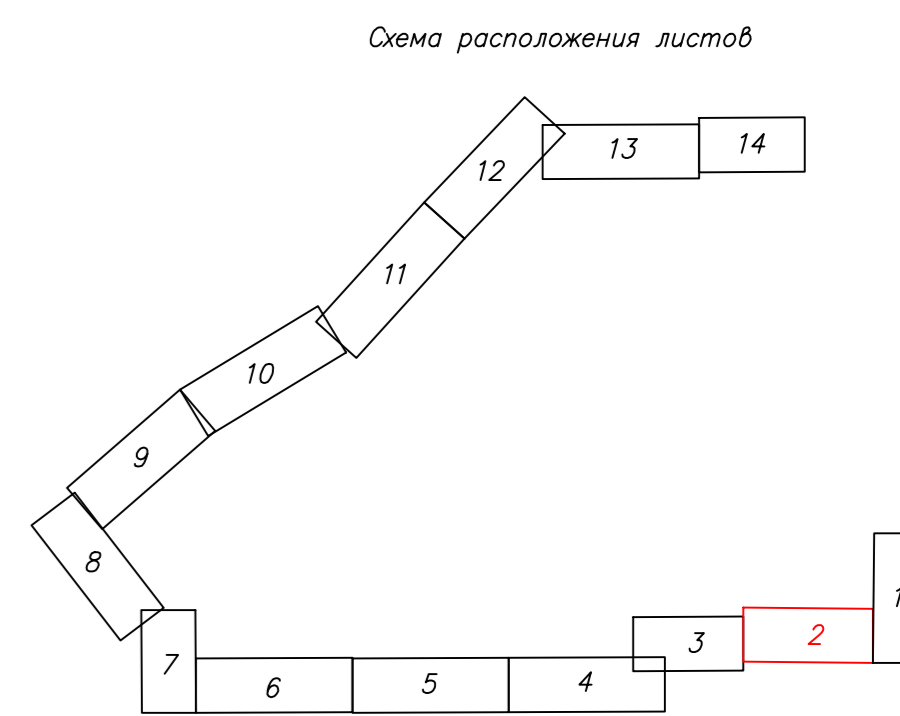
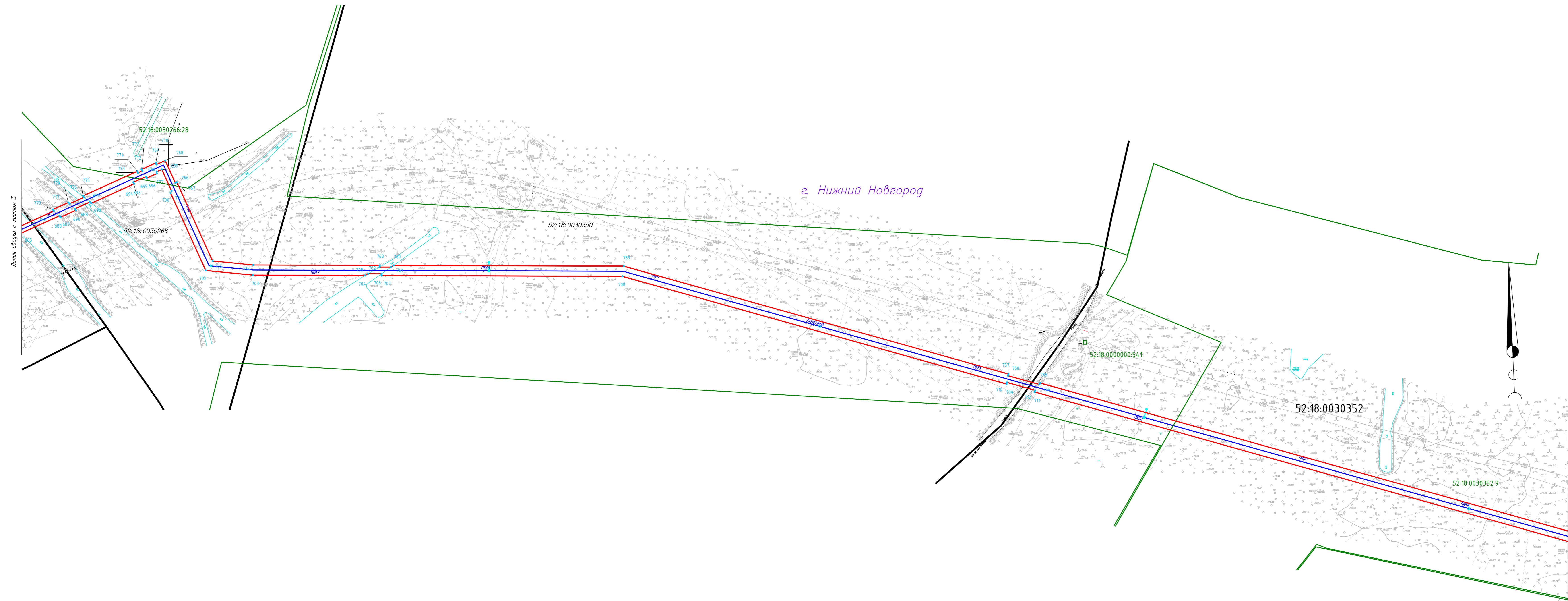


Система координат ГСК – 52
Система высот Балтийская 1977г.

ИСПОЛНИТЕЛЬ:
Кадастровый инженер : Усанова Мария Владимировна
Квалификационный аттестат : 13-15-201 от 25.03.2015 года



Создано: 2015.03.25
 Отдел: Нач. М. Усанова
 Инж. М. Усанова
 Подпись и дата: Усанова Мария Владимировна 25.03.2015



Условные обозначения к Чертежу приведены на листе 1
 Система координат ГСК – 52
 Система высот Балтийская 1977г.

ИСПОЛНИТЕЛЬ:
 Кадастровый инженер : Усанкова Мария Владимировна
 Квалификационный аттестат : 13-15-201 от 25.03.2015 года

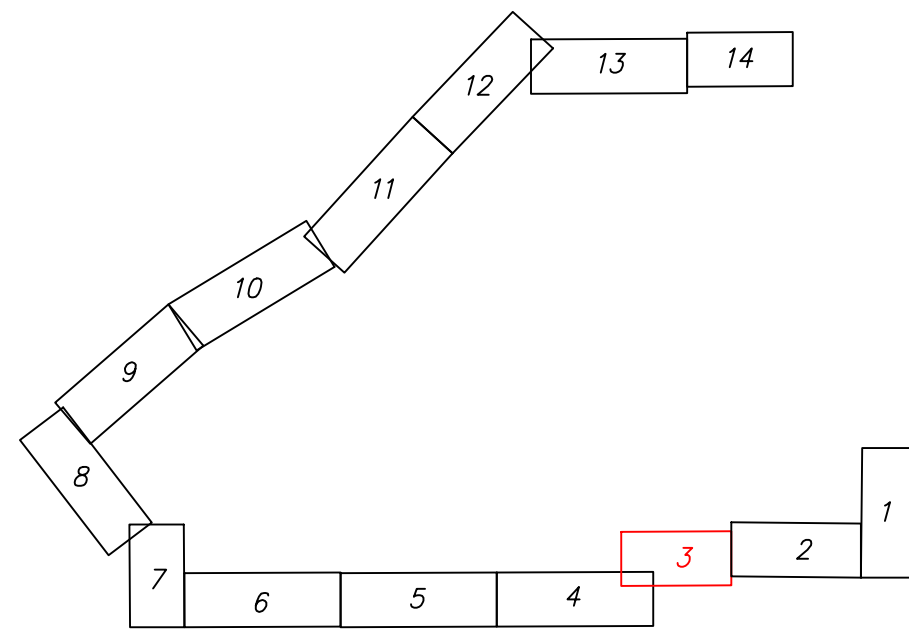
(Handwritten signature)



Инф. N подл. Подпись и дата
 Создано: 04.03.2015 14:12
 Отдел: ИА-12

Схема расположения границ публичного сервитута

Схема расположения листов



г. Нижний Новгород

52:18:0030208

52:18:0030355

52:18:0000000

Условные обозначения к Чертежу приведены на листе 1
Система координат ГСК - 52

ИСПОЛНИТЕЛЬ:

Кадастровый инженер : Усанкова Мария Владимировна
Квалификационный аттестат : 13-15-201 от 25.03.2015 года

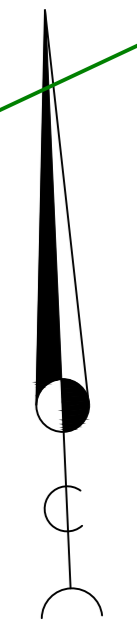
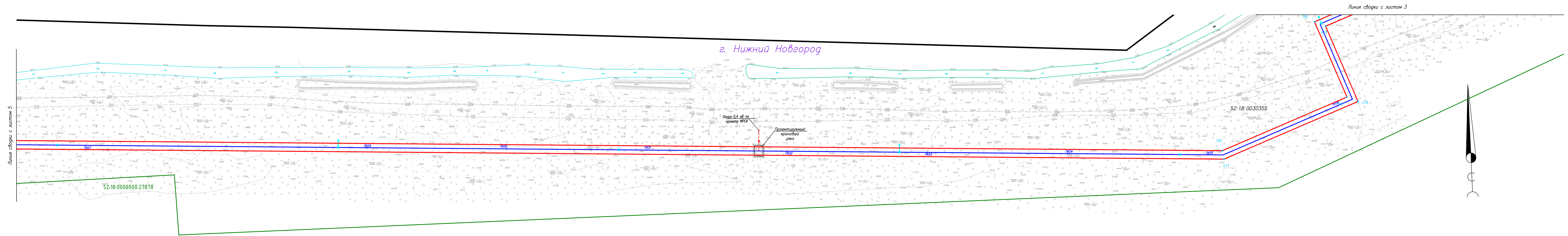
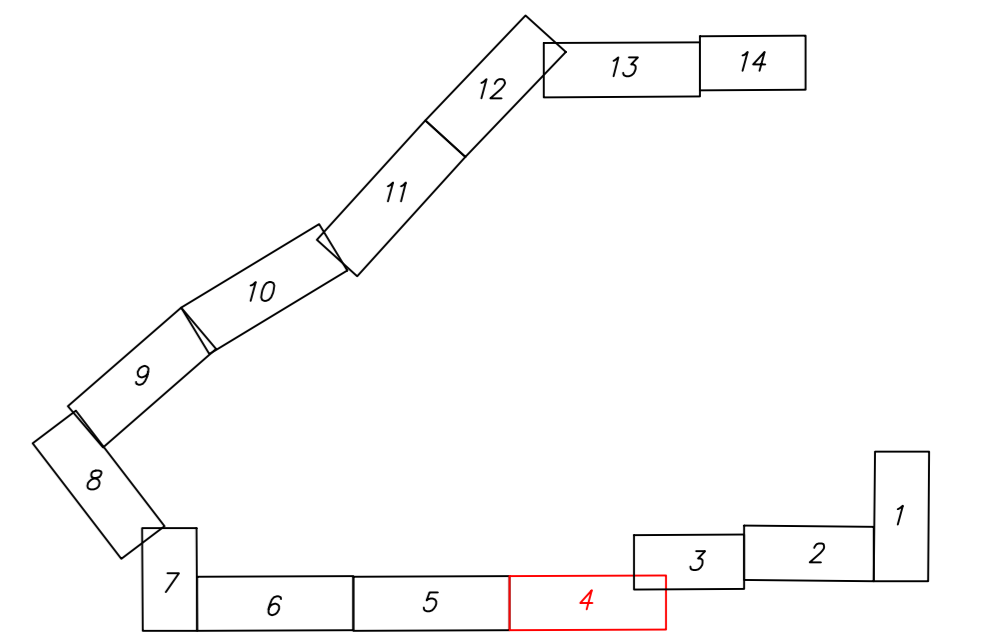


Согласовано:
ОТДЕЛ НАЧ
ОТДЕЛ НАЧ
Инв. N подл. Погпись и дата. Взам. инв. N

Линия сводки с листом 4

Линия сводки с листом 2

Схема расположения листов



Условные обозначения к Чертежу приведены на листе 1

Система координат ГСК - 52
Система высот Балтийская 1977г.

ИСПОЛНИТЕЛЬ:

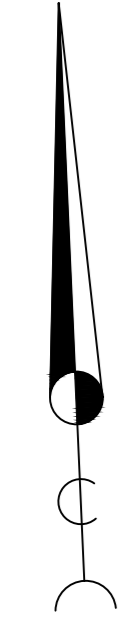
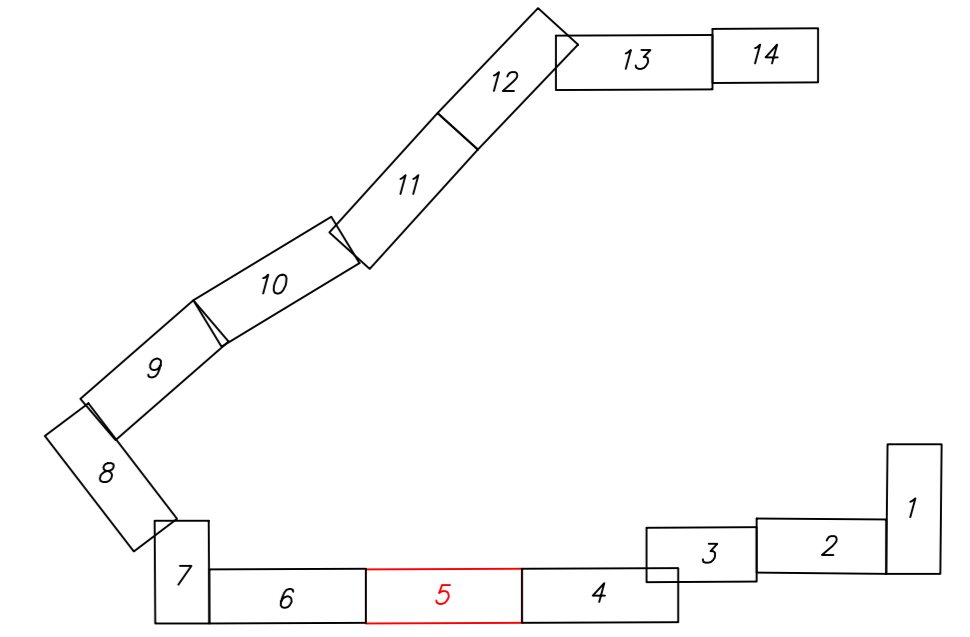
Кадстровый инженер : Усанкова Мария Владимировна
Квалификационный аттестат : 13-15-201 от 25.03.2015 года



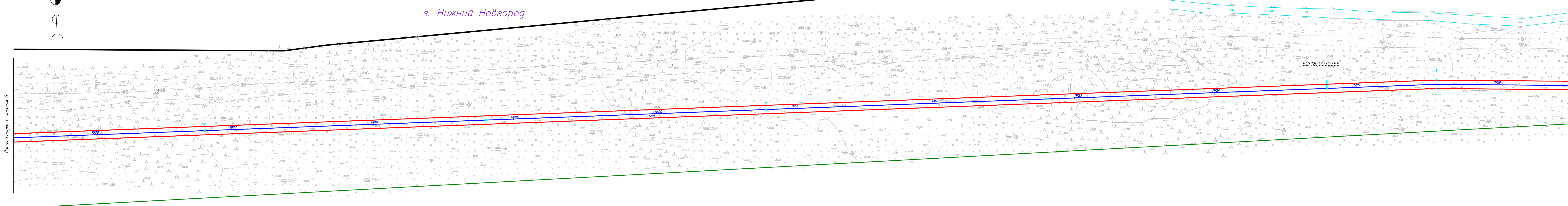
Создано: 01.04.2015 14:42
Изм. N подл. Подпись и дата. Взам. инв. N

Схема расположения границ публичного сервитута

Схема расположения листов



г. Нижний Новгород



Линия сборки с листом 6

Линия сборки с листом 4

52:18:0030355

Условные обозначения к Чертежу приведены на листе 1

Система координат ГСК – 52
Система высот Балтийская 1977г.

ИСПОЛНИТЕЛЬ:

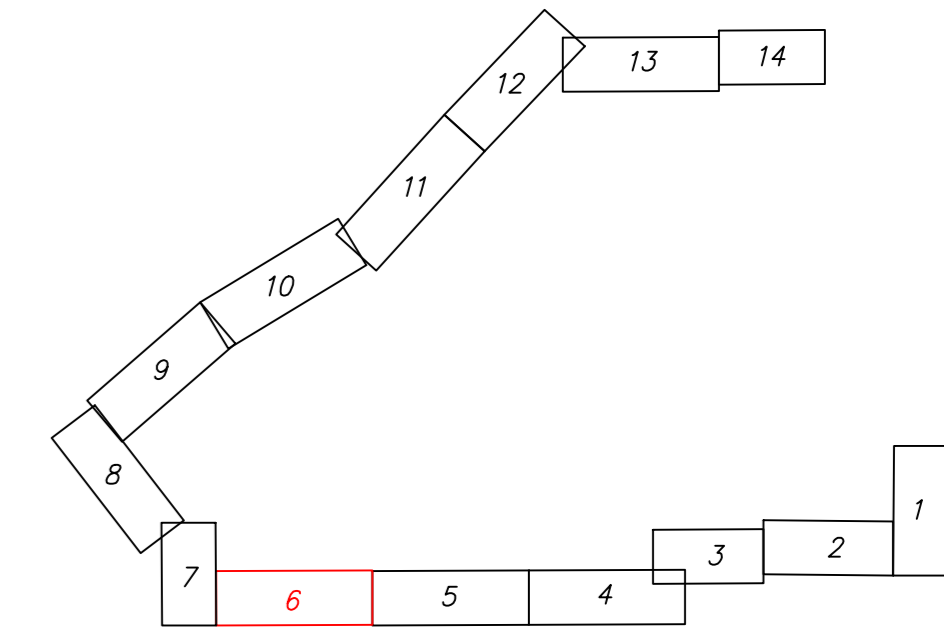
Кадастровый инженер: Усанкова Мария Владимировна
Квалификационный аттестат : 13-15-201 от 25.03.2015 года



Создано: 2015.03.25
Одобрено: 2015.03.25
Инф. N подл. Подпись и дата. Взам. инф. М. ОДП/ЕП/НА-4/2

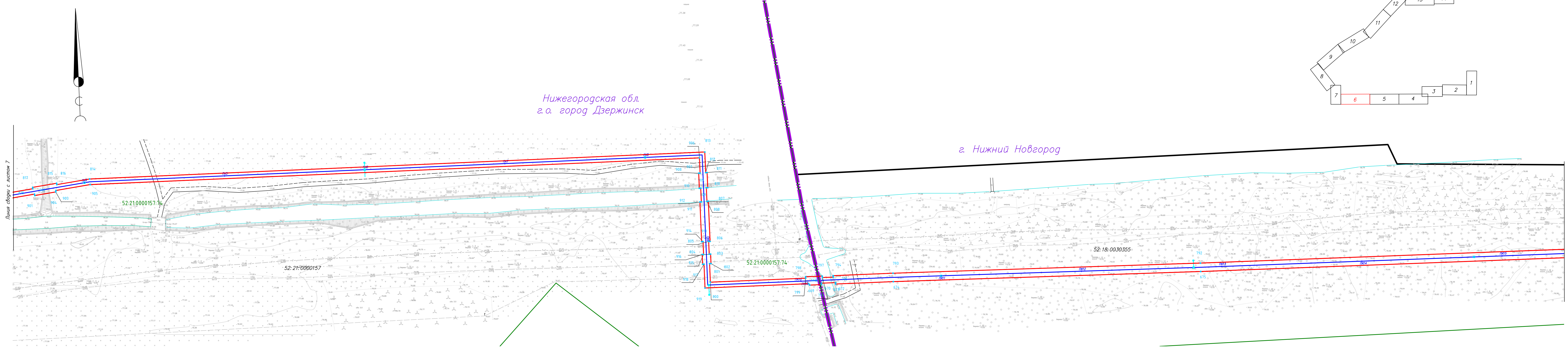
Схема расположения границ публичного сервитута

Схема расположения листов



Нижегородская обл.
г.о. город Дзержинск

г. Нижний Новгород




Условные обозначения к Чертежу приведены на листе 1

Система координат ГСК - 52
Система высот Балтийская 1977г.

ИСПОЛНИТЕЛЬ:
Кадastroвый инженер: Усанкова Мария Владимировна
Квалификационный аттестат: 13-15-201 от 25.03.2015 года

(Handwritten signature)



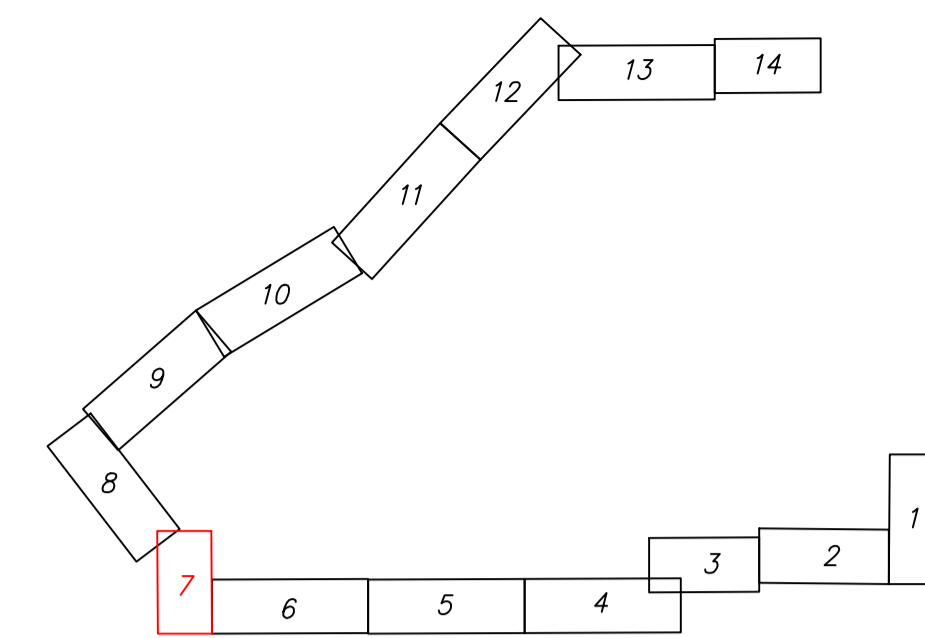
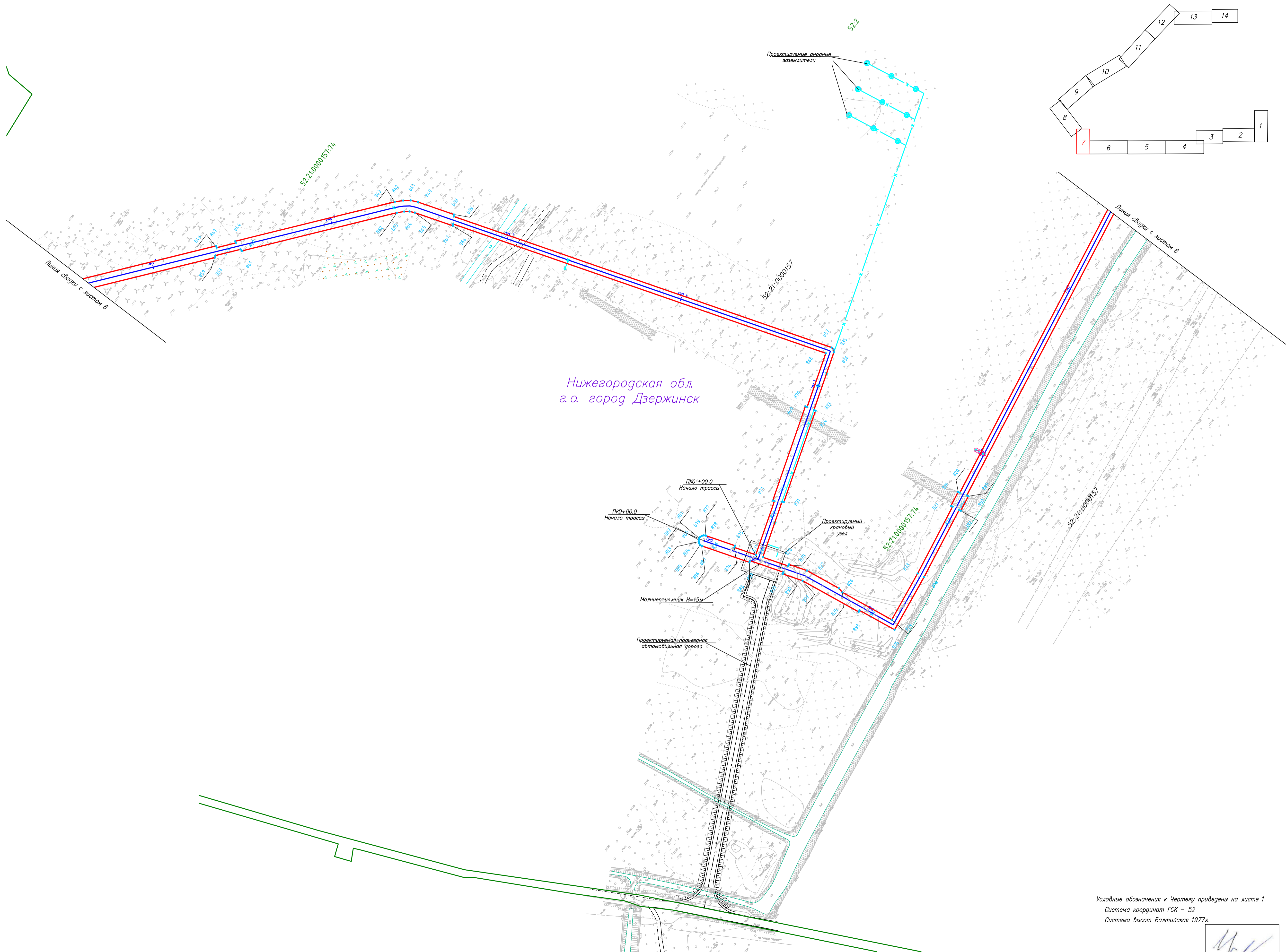
Согласовано:
ОТДЕЛ НАЧ.
ОТДЕЛ НАЧ.
Инж. Н.подп. Подпись и дата Взам. инж. М.

Линия сборки с листом 7

Линия сборки с листом 5

Схема расположения границ публичного сервитута

Схема расположения листов



Нижегородская обл.
г.о. город Дзержинск

ПК0+00.0
Начало трассы

Проектируемый крановый узел

Модульный мост №15м

Проектируемая подвешная автомобильная дорога

Условные обозначения к Чертежу приведены на листе 1
Система координат ГСК – 52
Система высот Балтийская 1977г.

ИСПОЛНИТЕЛЬ:

Кадастровый инженер : Усанкова Мария Владимировна
Квалификационный аттестат : 13-15-201 от 25.03.2015 года



Согласовано:
ОТДЕЛ НАЧ
ОТДЕЛ НАЧ
ОТДЕЛ НАЧ

Инж. М. Исаев, Подпись и дата: Взам. инж. М. Исаев

Схема расположения границ публичного сервитута


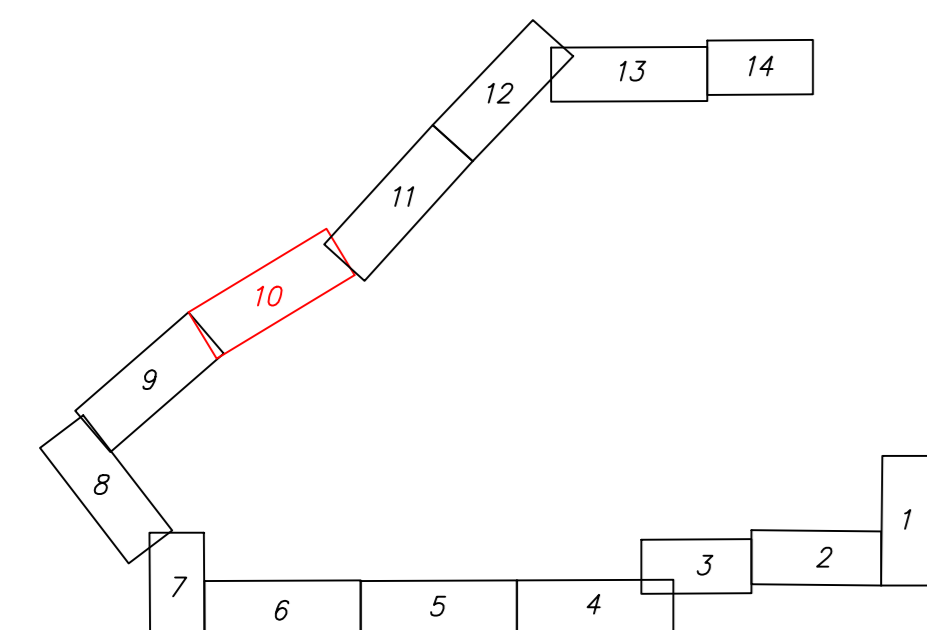


Схема расположения листов



Условные обозначения к Чертежу приведены на листе 1

Система координат ГСК - 52
Система высот Балтийская 1977г.

ИСПОЛНИТЕЛЬ:

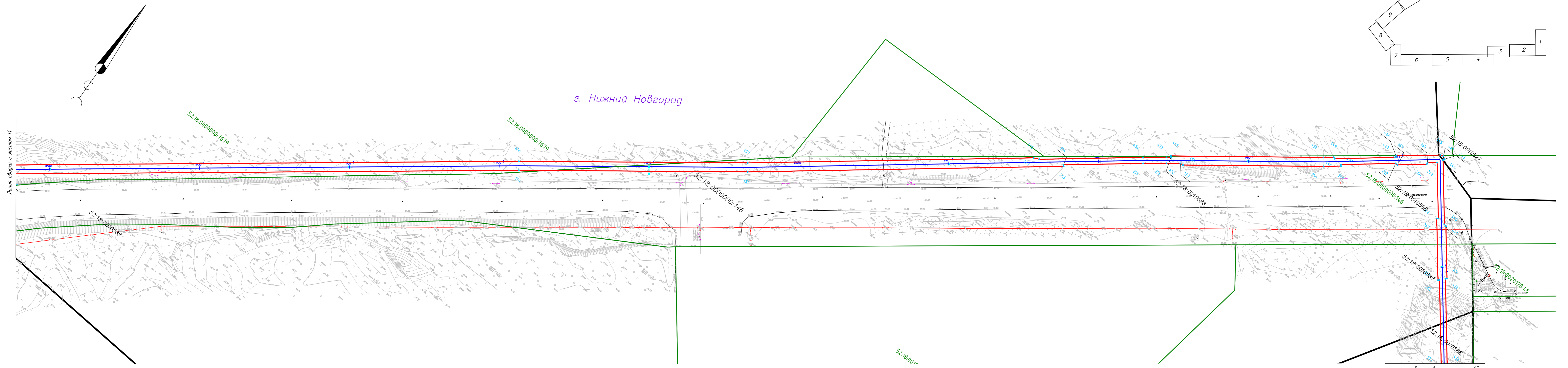
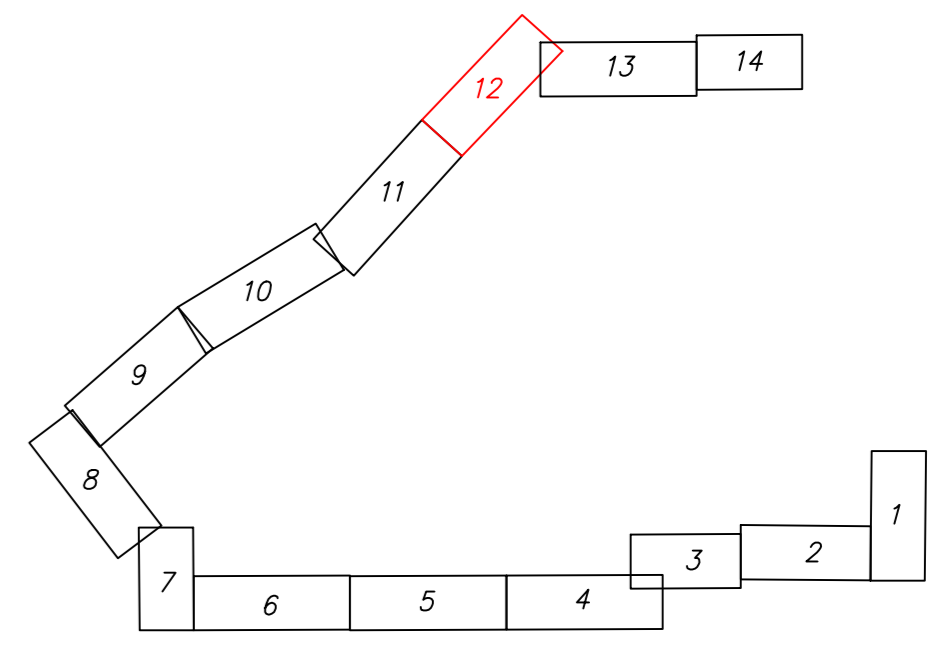
Кадастровый инженер : Усанкова Мария Владимировна
Квалификационный аттестат : 13-15-201 от 25.03.2015 года



Составлено:
ОТДЕЛ НАЧ.
ОТДЕЛ НАЧ.
Инж. Н. подп. Подпись и дата. Взам. инж. М.

Схема расположения границ публичного сервитута

Схема расположения листов



Составлено:
ОТДЕЛ НАЧ.
ОТДЕЛ НАЧ.
Инж. М. подп. Подпись и дата. Взам. инв. №

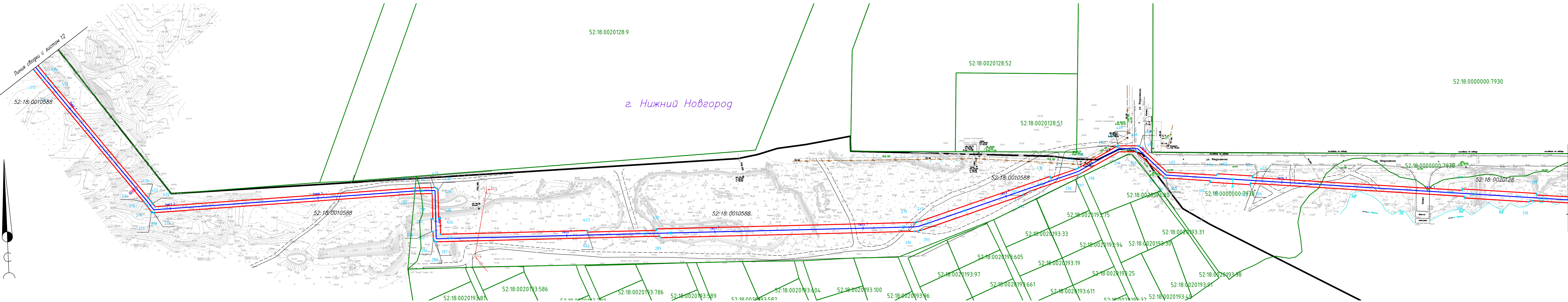
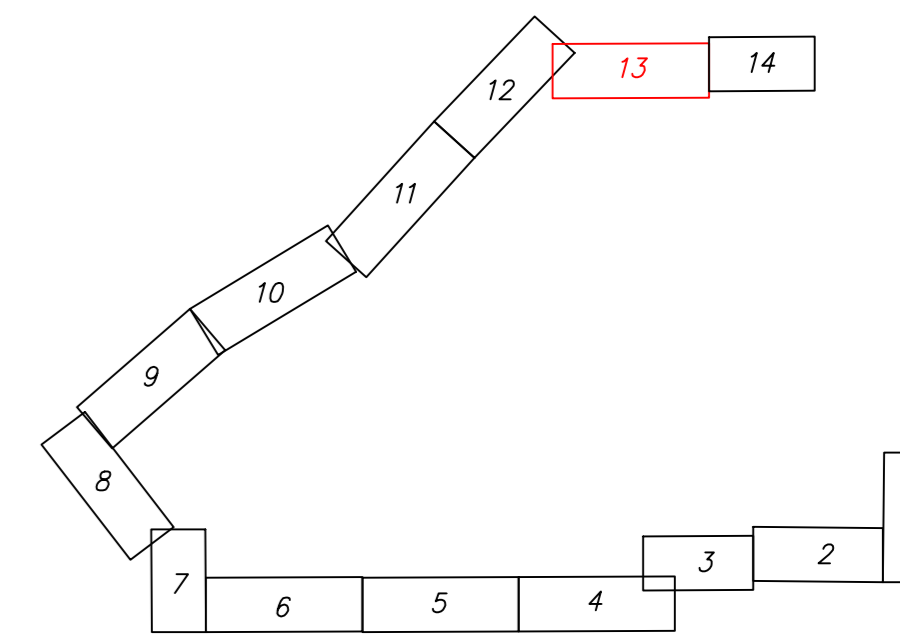
Условные обозначения к Чертежу приведены на листе 1

Листы свода с листом 13
система координат ТСК - 52
система высот Балтийская 1977г.

ИСПОЛНИТЕЛЬ:
Кадастровый инженер : Усанкова Мария Владимировна
Квалификационный аттестат : 13-15-201 от 25.03.2015 г.



Схема расположения листов



г. Нижний Новгород

Условные обозначения к Чертежу приведены на листе 1

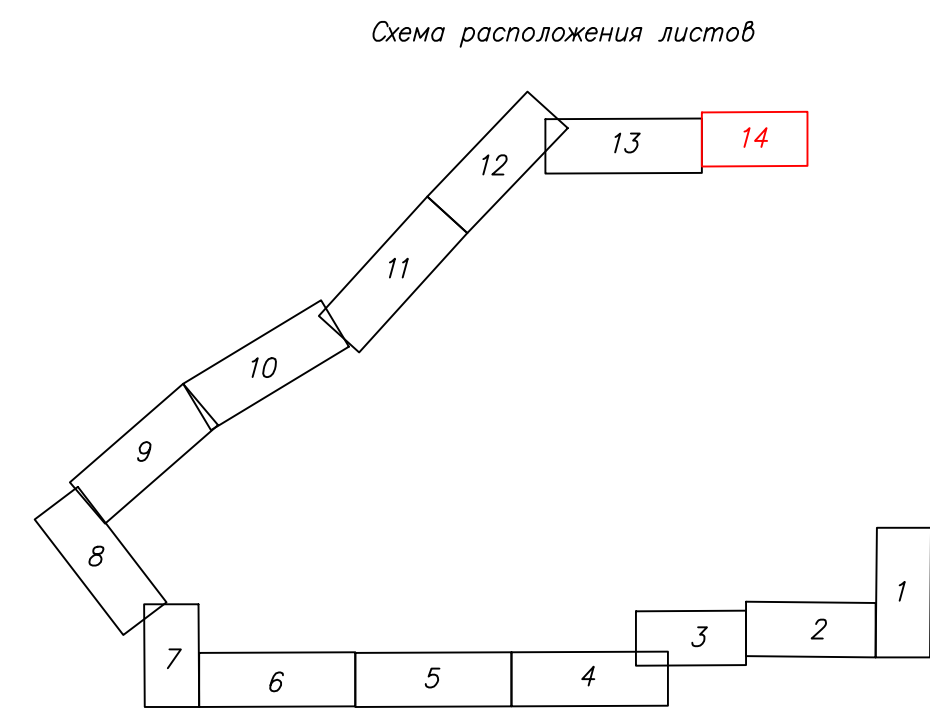
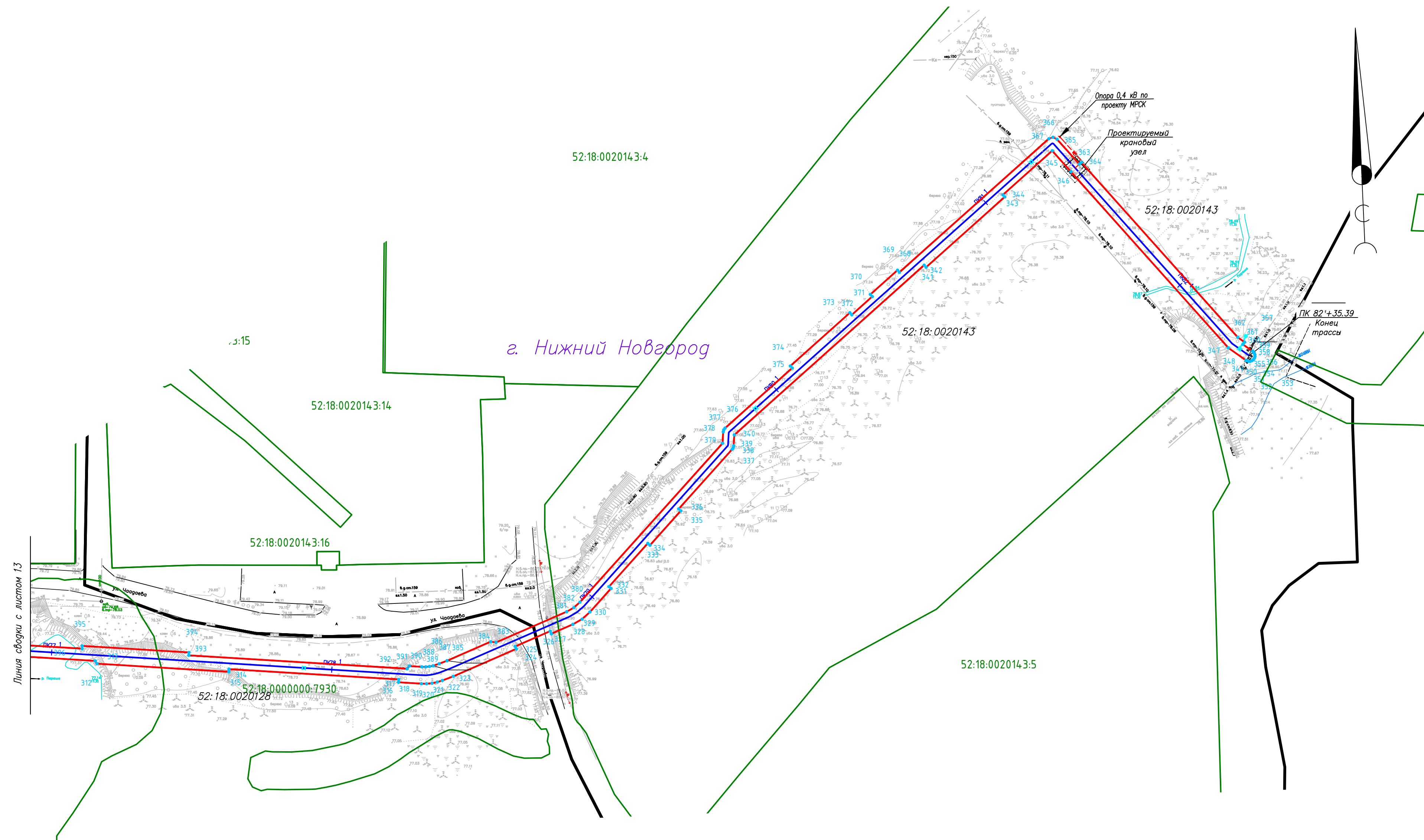
Система координат ГСК - 52
Система высот Балтийская 1977г.

ИСПОЛНИТЕЛЬ:
Кадастровый инженер : Усанкова Мария Владимировна
Квалификационный аттестат : 13-15-201 от 25.03.2015 года



Составлено:
ОТДЕЛ НА ЧЛ
ОТДЕЛ НА ЧЛ
Инф. N подл. Подпись и дата Взам. инф. М

Схема расположения границ публичного сервитута



Согласовано:
 ОТДЕЛ НАЧ
 ОТДЕЛ НАЧ
 Инв. N подл. Подпись и дата В.к. ш.н.

Условные обозначения к Чертежу приведены на листе 1

Система координат ГСК – 52
Система высот Балтийская 1977г.

ИСПОЛНИТЕЛЬ:

Кадастровый инженер : Ушакова Мария Владимировна
Квалификационный аттестат : 13-15-201 от 25.03.2015 года

